

LES CHIFFRES CLES DU TOURISME EN BEAUJOLAIS

Edition 2021



Cadre de l'observatoire touristique local du Beaujolais

L'Office de Tourisme du Beaujolais pilote l'observation touristique locale sur son périmètre d'intervention comprenant la Communauté de Communes Saône Beaujolais, la Communauté d'Agglomération Villefranche Beaujolais Saône et la Communauté de Communes Beaujolais Pierres Dorées.

Dans le cadre de son partenariat avec l'Office de Tourisme du Pays de l'Arbresle, l'observatoire englobe aussi les 4 communes beaujolaises du secteur : l'Arbresle, Bully, Saint-Germain-Nuelles et Sarcey.

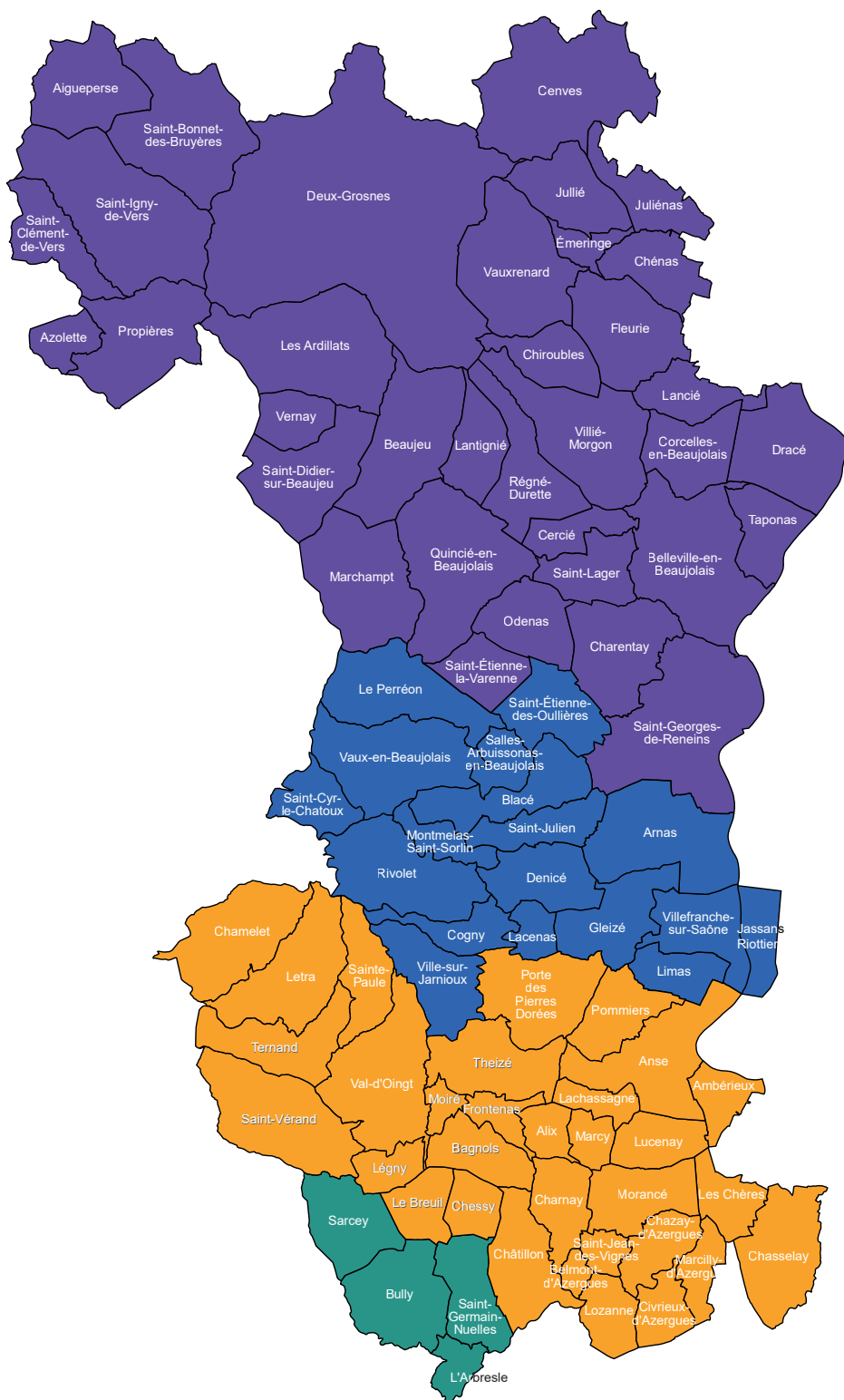
Les thématiques d'observation couvrent l'ensemble de l'offre touristique dont le label Géoparc mondial UNESCO.

La mise en place de cet observatoire a été accompagnée par Auvergne-Rhône-Alpes Tourisme.





Carte d'identité







181 527
HABITANTS

89
COMMUNES

4
INTERCOMMUNALITÉS

2
OFFICES DE TOURISME

-  Communauté de Communes Saône-Beaujolais
-  Communauté d'Agglomération Villefranche Beaujolais Saône
-  Communauté de Communes Beaujolais Pierres Dorées
-  Communauté de Communes Pays de l'Arbresle

Oenotourisme & Gastronomie

12
APPELLATIONS
EN AOC

14 200
HECTARES
DE VIGNOBLE

+ de 200
CAVES
TOURISTIQUES
RÉFÉRENCÉES
À L'OFFICE DE
TOURISME

140 km
DE ROUTE
DES VINS DU
BEAUJOLAIS
-39 ÉTAPES-

**DESTINATION
LABELLISÉE**
'VIGNOBLES &
DÉCOUVERTES'
AVEC + DE 180
PRESTATIONS

57
BISTROTS
BEAUJOLAIS

6
RESTAURANTS
CLASSÉS AU
GUIDE
MICHELIN*

** 1 étoilé, 2 bibs gourmands, 3 assiette Michelin*

Patrimoine et culture



"Géoparc mondial
Unesco"
34 sites labellisés
"géosite"



"Pays d'art et d'histoire"
sur 50 communes



1 village classé
"Plus Beaux Villages
de France"
Oingt-Val d'Oingt



1 site labellisé
'site Clunisien'
Salles-Arbuissonnas



1 village
"Station verte
de vacances"
Fleurie



3 sites classés
"Patrimoine national"
et 9 sites inscrits



11 Espaces Naturels
Sensibles



1 site "Natura 2000"
Prairies humides et
forêts alluviales
du Val de Saône



7 châteaux
ouverts à la visite



34 artisans d'art



12 musées thématiques,
dont 2
"Musées de France"

Randonnée



+ DE 2 000 KM
de boucles à la journée



400 KM
de circuits d'itinérance
à pied



+ DE 1 000 KM
de sentiers de
randonnées inscrits au
réseau départemental



**1 VOIE VERTE
SÉCURISÉE**
15 km entre Beaujeu
et Belleville-en-
Beaujolais



20
boucles VTT



1 CIRCUIT
Itinérant en VTT La
Grande Traversée du
Rhône



12 BOUCLES
cyclotouristiques
inscrites au réseau
départemental



11 PARCOURS TRAILS
balisés

Tourisme fluvial



2 HALTES FLUVIALES
pour paquebots (Belleville-en-Beaujolais,
Villefranche sur Saône)



2 PONTONS PETITS BATEAUX
(Belleville-en-Beaujolais,
Jassans-Riottier)

Autres équipements



2 AÉRODROMES
(Frontenas, Belleville en-Beaujolais)



1 PARC DES EXPOSITIONS
(Villefranche-sur-Saône)

Offre d'hébergement



HÉBERGEMENTS MARCHANDS

593 STRUCTURES
9 133 LITS
TOURISTIQUES

44 HÔTELS
- 2 728 LITS -
34 classés (2 327 lits)

8 CAMPINGS
- 1 386 LITS -
3 classés (1 248 lits)

72 HÉBERGEMENTS COLLECTIFS*
- 1 815 LITS -
35 classés (721 lits)

*Gîte d'étape
et de séjour

295 GÎTES RURAUX ET MEUBLÉS TOURISTIQUES
- 1 904 LITS -
171 classés (1 108 lits)

12 HÉBERGEMENTS INSOLITES*
- 67 LITS -
1 classé (3 lits)

162 CHAMBRES D'HÔTES
- 1 233 LITS -

*Hébergement en cabane,
roulotte

ZOOM
GÎTES DE
FRANCE



290 HÉBERGEMENTS
- 1 951 LITS -

41 gîtes de groupes
(754 lits)

179 gîtes
(833 lits)

70 chambres d'hôtes
(364 lits)

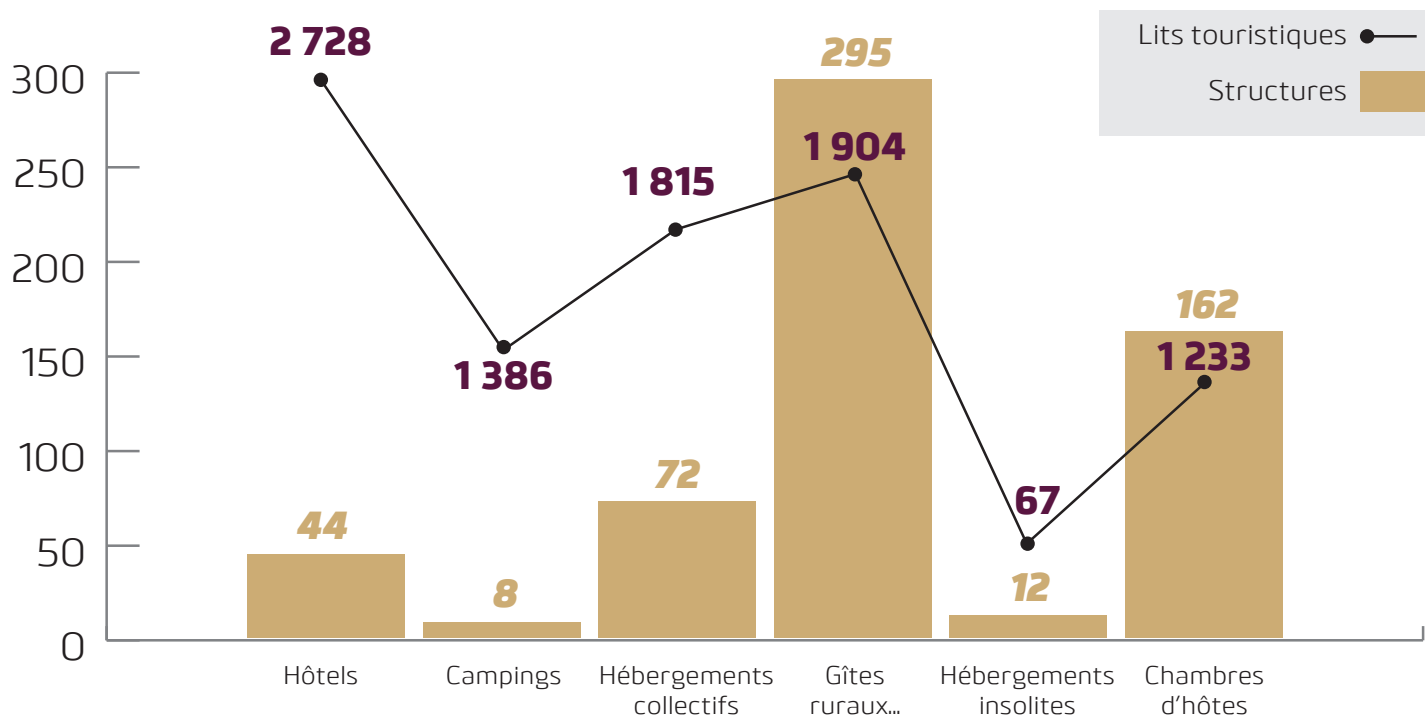
	CC Saône Beaujolais	CA Villefranche Beaujolais Saône	CC Beaujolais des Pierres Dorées	CC Pays de l'Arbresle*
Hôtels	17	16	8	3
Nombre de lits	863	1318	384	163
Campings	5	2	1	
Nombre de lits	393	399	594	
Hébergements collectifs	40	14	14	4
Nombre de lits	916	324	441	134
Gîtes ruraux & meublés touristiques	167	55	62	11
Nombre de lits	1102	368	365	69
Hébergements insolites	6	1	5	
Nombre de lits	48	8	11	
Chambres d'hôtes	84	33	40	5
Nombre de lits	669	253	264	47
TOTAL hébergements	319	121	130	23
Total lits (% capacité totale territoire)	3 991 (44%)	2 670 (29%)	2 059 (23%)	413 (4%)

*Communes appartenant au Beaujolais

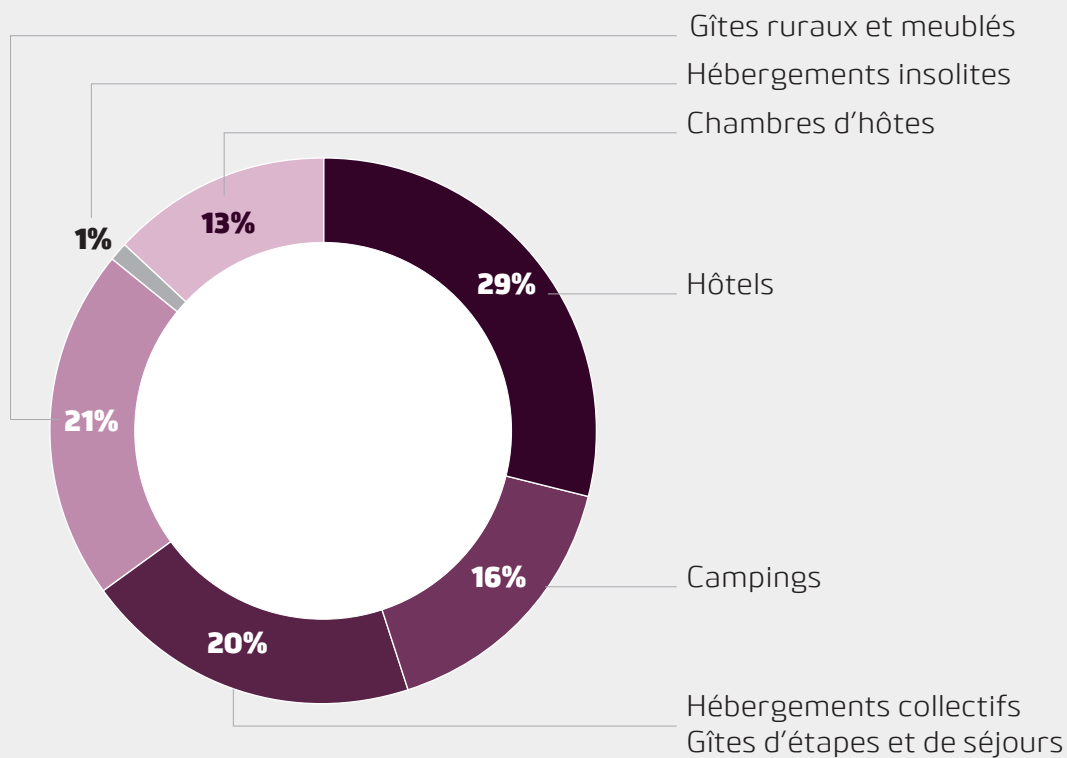
Source : base de données Apidae mai 2020 qualifiée à partir des données transmises par les adhérents de l'Office de Tourisme. Croisement avec les bases taxes de séjour des EPCI. Données 2020

Zonage : observatoire Beaujolais

Capacité hébergements marchands



Répartition hébergements marchands (en nombre de lits)



Plateformes d'hébergements entre particuliers

879 HÉBERGEMENTS	4 380 LITS
----------------------------	----------------------

	CC Saône Beaujolais	CA Villefranche Beaujolais Saône	CC Beaujolais Pierres Dorées	CC Pays de l'Arbresle
Nb d'hébergements	296	265	224	29
Lits	1700	1180	1089	126

Source : Liwango – plateforme des hébergements collaboratifs développés par Likibu en partenariat avec Auvergne-Rhône-Alpes Tourisme

Données collectées de Aritel – Tripadvisor – Rbnb - 2020

Zonage : observatoire Beaujolais

Certains hébergements référencés sur les plateformes peuvent être comptabilisés dans la capacité marchande.

Le dédoublement n'est pas possible dans la mesure où Liwango ne nomme pas les hébergements.

Hébergements non marchands

3 007 RÉSIDENCES SECONDAIRES	15 035 LITS ⁽¹⁾
---	--------------------------------------

	CC Saône Beaujolais	CA Villefranche Beaujolais Saône	CC Beaujolais Pierres Dorées	CC Pays de l'Arbresle
Nombre	1 462	609	806	130
Lits	7 310	3 045	4 030	650

Source : Insee, Recensements de la population

Zonage : observatoire Beaujolais

⁽¹⁾ 5 lits pour 1 résidence



Fréquentation des hébergements

La fréquentation des hébergements est estimée à partir de différentes sources :

- Les données 2019 de l'Insee pour les hôtels et les campings. Elles couvrent un périmètre plus large que celui de l'observatoire de Destination Beaujolais. Les données pour la zone d'observation ne seront disponibles qu'en 2021
- Les ratios régionaux par type d'espace adaptés au mieux à la typologie du territoire pour les meublés, chambres d'hôtes et résidences secondaires
- Les données collectées de Abritel- Tripadvisor - Rbnb en 2020 pour les hébergements entre particuliers

COMPRENDRE LES INDICATEURS

- **Taux d'ouverture** : nombre de jours moyen d'ouverture
- **Taux d'occupation** : pourcentage des chambres occupées par rapport au nombre total de chambres disponibles
- **Remplissage** : nombre moyen de personnes occupant la chambre par nuit
- **Nuitées estimées** : estimation du nombre total de nuits passées par les clients dans un établissement
- **Durée moyenne de séjour** : rapport du nombre de nuitées au nombre d'arrivées de clients hébergés
- **Dépense moyenne** : dépense moyenne par jour et par personne comprenant l'hébergement et les activités caractéristiques du tourisme comme les restaurants, les visites de site ...
- **Consommation** : estimation de la dépense des clientèles calculée à partir du volume de nuitées touristiques estimé : nuitées x dépense moyenne par personne et par jour

HÔTELLERIE	
capacité d'accueil (chambres)	1 247
taux d'ouverture	95%
taux d'occupation ⁽¹⁾	61%
remplissage / chambre	1,4
nuitées estimées	372 455
part estimée nuitées françaises ⁽¹⁾	81%
durée moyenne de séjour ⁽¹⁾	1,47
dépense moyenne	149 €
consommation	55 495 778 €

Ratios Auvergne-Rhône-Alpes Tourisme

⁽¹⁾ Source Insee. Zonage ZDIFF_HÔTEL, Zone 6903 Beaujolais, Lyonnais, Plaine Lyon, Condrieu 2019 (hors métropole lyonnaise).

Zonage Destination Beaujolais disponible en 2021.

Ensemble des hôtels classés et non classés de + 5 chambres

CAMPINGS	
capacité d'accueil (emplacements)	462
taux d'ouverture	83%
taux d'occupation ⁽²⁾	24,4%
Remplissage / emplacement	2,9
nuitées estimées	49 655
Part estimée nuitées françaises ⁽²⁾	66%
durée moyenne de séjour ⁽²⁾	2,43
dépense moyenne	75 €
consommation	3 724 091 €

Ratios Auvergne-Rhône-Alpes Tourisme

⁽²⁾ Source Insee. Zonage ZDIFF_CAMPINGS,

Zone 6903 Beaujolais, Lyonnais, Plaine Lyon, Condrieu. 2019

Zonage Destination Beaujolais disponible en 2021

HÉBERGEMENTS COLLECTIFS	
capacité d'accueil (lits)	1 815
taux d'ouverture	80%
taux d'occupation	20%
Remplissage / lit	1
nuitées estimées	105 996
dépense moyenne	42 €
consommation	4 451 832 €

Ratios Auvergne-Rhône-Alpes Tourisme

GITES RURAUX ET MEUBLES	
capacité d'accueil (structures)	295
taux d'ouverture	70%
taux d'occupation	30%
Remplissage / structure	3,5
nuitées estimées	79 141
dépense moyenne	91 €
consommation	7 201 842 €

Ratios Auvergne-Rhône-Alpes Tourisme

HEBERGEMENTS INSOLITES	
capacité d'accueil (structures)	12
Taux d'ouverture	70%
taux d'occupation	30%
Remplissage	3,5
nuitées estimées	3 219
dépense moyenne	91 €
consommation	292 956 €

Ratios Auvergne-Rhône-Alpes Tourisme

CHAMBRES D'HÔTES	
capacité d'accueil (chambres)	454
taux d'ouverture	90%
taux d'occupation	30%
Remplissage / chambre	1,9
nuitées estimées	85 009
dépense moyenne	70 €
consommation	5 950 646 €

Ratios Auvergne-Rhône-Alpes Tourisme

RESIDENCES SECONDAIRES	
nombre de résidences	3 007
taux d'ouverture	100%
taux d'occupation	12%
Remplissage / résidence	2,2
nuitées estimées	289 755
dépense moyenne	26 €
consommation	7 533 618 €

Ratios Auvergne-Rhône-Alpes Tourisme

HÉBERGEMENTS ENTRE PARTICULIERS ⁽³⁾	
nombre d'hébergements	879
taux d'occupation	33%
nuitées	64 849

⁽³⁾ Source Liwango – plateforme des hébergements collaboratifs développés par Likibu en partenariat avec Auvergne-Rhône-Alpes Tourisme
Données collectées de Aritel – TripAdvisor – Rbnb – 2020.
Zonage : observatoire Beaujolais

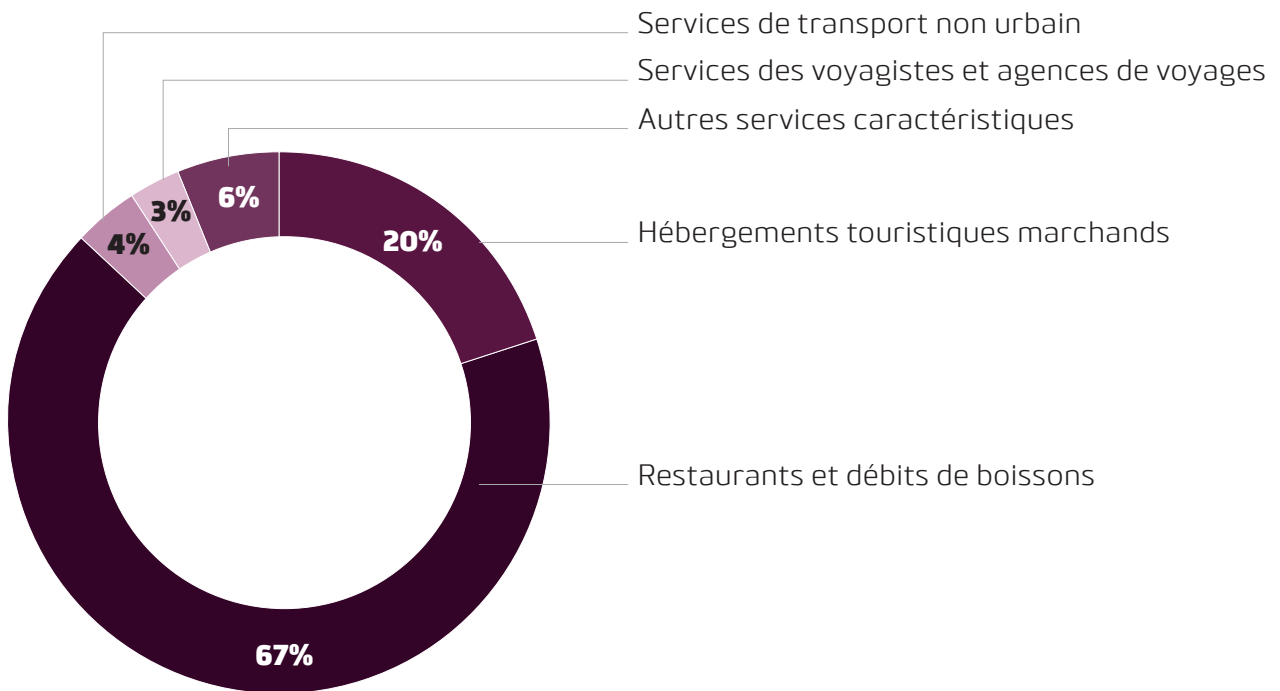
TOTAL FRÉQUENTATION HÉBERGEMENTS MARCHANDS	
nuitées estimées	695 475
consommation	77 117 145 €



Économie touristique

2 133

EFFECTIFS SALARIÉS LIÉS AU TOURISME



	CC Saône Beaujolais	CA Villefranche Beaujolais Saône	CC Beaujolais Pierres Dorées	CC Pays de l'Arbresle
Nombre	554	1086	417	76

Source Urssaf 2018 / Données 2018 / Zonage : observatoire Beaujolais

Les dépenses touristiques à l'échelle régionale

Dépense moyenne par jour et par personne	
Chez Famille	40 €
Location, gîte et chambre d'hôte	88 €
Résidence secondaire du foyer	30 €
Chez amis	44 €
Camping	71 €
Hôtel	136 €
Autre marchand	106 €
Autre non marchand	50 €
Sous-total marchand	95 €
Sous-total non marchand	38 €
Total	61 €

Dépenses liées aux activités caractéristiques du tourisme comme les hébergements, les restaurants, les visites de site ...

Source Auvergne-Rhône-Alpes Tourisme
Chiffres clés 2020 – données régionales
Zonage : Auvergne Rhône-Alpes Tourisme

Les investissements touristiques

7.26 MILLIONS D'EUROS INVESTIS
DANS LE BEAUJOLAIS

Segments		Année 2018 (en million d'euros)	Moyenne 2016-2017-2018 (en million d'euros)
Hébergements marchands	Hôtellerie	2,98	3,09
	Hôtellerie de Plein Air [HPA]	0,24	0,21
Résidences secondaires [RS]		3,56	3,38
Equipements touristiques	Parcs de loisirs	0,33	0,26
	Musées [musées de France]	0,16	0,13
Total		7,27	7,08

Source Atout France – Tableau de Bord des Investissements Touristiques – Données 2018
Zonage : observatoire Beaujolais



Événements



Nombre d'entrées ou fréquentation festivals, manifestations et événements

25 000

MARATHON
INTERNATIONAL
DU BEAUJOLAIS

De Fleurie à Villefranche
- En novembre -

20 000*

LES SARMENTELLES

Beaujeu
- En novembre -

16 000*

FESTIVAL D'ORGUES
DE BARBARIE

Oingt, Val d'Oingt
- En septembre -

14 000*

OINGT EN CRÊCHES

Oingt, Val d'Oingt
- En décembre -

12 500

52 GEO-EVENEMENTS
LABELLISES PAR LE
GEOPARC BEAUJOLAIS

- Toute l'année -

8 000*

FESTIVAL DES
AQUARELLISTES

Bagnols
- En juillet -

3 218

FESTIVAL
EN BEAUJOLAIS

Territoire Beaujolais
- Tout l'été -

2 600

NUIT DU CONTE AUX
CARRIÈRES DE GLAY

Saint-Germain-Nuelles
- En avril -

1 960

FESTIVAL
NOUVELLES VOIX
EN BEAUJOLAIS

Villefranche-sur-Saône
- En novembre -

1 176

BEAUJOLAIS
EN SCÈNE ET
EN MUSIQUE

Blacé, Odenas,
St Etienne des Ouillères,
Denicé, Romanèche-
Thorins
- Tout l'été -

22 000

BEAUJOLEZ-VOUS
Territoire Beaujolais

- Tout l'été -

4 000

ROSE NUITS D'ÉTÉ
Territoire Beaujolais

- Tout l'été -

800

FASCINANT WEEK-END
VIGNOBLES

ET DÉCOUVERTES

Territoire Beaujolais
- En octobre -

Source : répondants à l'enquête de fréquentation 2019. * fréquentation estimée



Sites de visite



**Nombre d'entrées ou fréquentation musées,
sites et activités loisirs**

48 767*

GÉOSITE** LE MONT
BROUILLY
Odenas / Saint-Lager

33 992*

GÉOSITE** LA
TERRASSE DE
CHIROUBLES
Chiroubles

26 294*

GÉOSITE** LA
MAISON DU TERROIR
BEAUJOLAIS
Beaujeu

18 718

MUSÉE PAUL DINI
Villefranche-sur-Saône

13 585

MAISON DE LA
RANDONNÉE ET DU
TRAIL
Monsols, Deux-Grosnes

9 682

LE DONJON
(LA TOUR)
Oingt, Val d'Oingt

5 964

MUSÉE DE MUSIQUE
MÉCANIQUE
Oingt, Val d'Oingt

5 537

MUSÉE
CLAUDE BERNARD
Saint-Julien

5 485

L'HISTOIRE DU
VIGNERON DU
BEAUJOLAIS
Ternand

5 478

HÔTEL-DIEU
Belleville-en-Beaujolais

4 282*

GÉOSITE** MUSÉE DU
PRIEURÉ
Salles-Arbussonnas

3 378

CHÂTEAU DE PRAVINS
Blacé

2 649

ESPACE DÉCOUVERTE
DU PAYS DE
L'ARBRESLE
L'Arbresle

830

CHÂTEAU DE
JARNIOUX
Porte des
Pierres Dorées

804

MAISON DU
PATRIMOINE
Villefranche-sur-Saône

285

VISITES GUIDEES PAYS
D'ART ET D'HISTOIRE
Clochemerle,
Oingt - Val d'Oingt,
Villefranche-sur-Saône

Source : répondants à l'enquête de fréquentation 2019 et citytrends (plateforme de collecte de la fréquentation en partenariat avec l'Office de Tourisme du Grand Lyon).

**fréquentation estimée à l'aide d'éco-compteurs*

*** lieu permettant la découverte du patrimoine de la Terre avec le label Géoparc mondial UNESCO*



Offices de Tourisme

2 Offices de Tourisme sur le périmètre de l'observatoire.

- **L'Office de Tourisme du Beaujolais** avec 5 Bureaux d'Information Touristique et un Bureau d'Information Touristique Itinérant inauguré en novembre 2019.
- **L'Office de Tourisme du Pays de l'Arbresle** avec 1 Bureau d'Information Touristique



36 129

VISITEURS

5 488
Fleurie

5 923
Beaujeu

3 848
Clochemerle

9 839
Villefranche
sur-Saône

7 090
Oingt, Val d'Oingt

3 941
L'Arbresle



14%

CLIENTÈLE ÉTRANGÈRE

17% à l'Office de Tourisme du Beaujolais
(dont + de 40% sur Fleurie)



4 229

CONTACTS À DISTANCE



TOP 3 DES CLIENTÈLES FRANÇAISES :

1. Auvergne Rhône-Alpes
2. Bourgogne Franche-Comté
3. Ile de France



TOP 3 DES CLIENTÈLES INTERNATIONALES :

1. Belgique
2. Pays-Bas
3. Royaume-Uni



TOP 3 DES DEMANDES :

1. Randonnée
2. Sites à visiter
3. Caves

Source : fréquentation 2019 Koezio



DESTINATION
BEAUJOLAIS
UNESCO GLOBAL GEOPARK

CONTACT OBSERVATOIRE : N.NOAILLY@DESTINATION-BEAUJOLAIS.COM

96, RUE DE LA SOUS-PRÉFECTURE 69400 VILLEFRANCHE-SUR-SAÔNE
+33 (0)4 74 07 27 40
CONTACT@DESTINATION-BEAUJOLAIS.COM
WWW.DESTINATION-BEAUJOLAIS.COM